






# TUMAČ PLANSKOG ZNAKOVLJA


## [OB-1-1] Obuhvat prostornog plana




[OB-1-1-3001] Obuhvat prostornog plana


## [IS-3-1] Nafta i plin


 [IS-3-1-1301] Plinovod državnog značaja uključivo terminal, prihvatno-otpremna i/ili mjerno-regulacijska (redukcijska) stanica tehnološki povezana s tim cjevovodom


 [IS-3-1-3303] Plinovod s pripadajućim građevinama i uređajima

## [IS-3-2] Elektroenergetika

 **400** [IS-3-2-1001] (400) Dalekovod 400 kV s pripadajućim građevinama i uređajima

 **110 kV** [IS-3-2-2001] (110 kV) Dalekovod 110 kV s pripadajućim građevinama i uređajima

 **110 kV** [IS-3-2-2002] (110 kV) Dalekovod 110 kV s pripadajućim građevinama i uređajima - planirano

 **35 kV** [IS-3-2-2003] (35 kV) Dalekovod 35 kV s pripadajućim građevinama i uređajima



[IS-3-2-2011] (TS) Transformatorsko i/ili rasklopno postrojenje područnog (regionalnog) značaja



[IS-3-2-2012] (TS) Transformatorsko i/ili rasklopno postrojenje područnog (regionalnog) značaja - planirano

REPUBLICA HRVATSKA OSJEČKO-BARANJSKA ŽUPANIJA, GRAD BELI MANASTIR	
Naziv prostornog plana:  Prostorni plan uređenja Grada Belog Manastira	
Naziv kartografskog prikaza prostornog plana: 2.3. Energetski sustav	Mjerilo prikaza: 1:25000
Vrsta postupka: Postupak izrade i donošenja izmjene i dopune prostornog plana	
Faza izrade plana: Prijedlog prostornog plana za javnu raspravu	Oznaka revizije plana:
Odluka o izradi prostornog plana: Odluka o izradi izmjene i dopune Prostornog plana uređenja Grada Belog Manastira (Službeni glasnik Grada Belog Manastira broj 2/2025)	
Javna rasprava: Javna rasprava provodi se od 19.11.2025. do zaključno s danom 26.11.2025.	
Javni uvid: od 19.11.2025. godine do 26.11.2025. godine, na lokaciji: Kralja Tomislava 53, 31300 Beli Manastir, soba 209 (Upravni odjel za graditeljstvo i stambeno-komunalne poslove), 7.00-15.00	Javno izlaganje: dana 19.11.2025. godine, na lokaciji: Kralja Tomislava 53, 31300 Beli Manastir, Mala vijećnica, 10.00
Nositelj izrade prostornog plana: Osječko-baranjska županija, Grad Beli Manastir Upravni odjel za graditeljstvo i stambeno-komunalne poslove	Odgovorna osoba nositelja izrade: PROČELNIK Marko Đurin mag.ing.aedif.
Tijelo koje donosi prostorni plan: Osječko-baranjska županija, Grad Beli Manastir Gradsko vijeće	Predsjednik tijela koje donosi prostorni plan: PREDSJEDNIK GRADSKOG VIJEĆA Goran Hes
Stručni izrađivač prostornog plana: ZAVOD ZA PROSTORNO PLANIRANJE d.d. Osijek, Vijenac Paje Kolarića 5a OIB: 78499807369	Odgovorna osoba stručnog izrađivača: DIREKTOR I ODGOVORNI VODITELJ IZRADE PLANOVA Vanesa Budač dipl.ing.arh.
	Odgovorni voditelj izrade:  Vanesa Budač dipl.ing.arh.
Stručni tim: Vanesa Budač, dipl.ing.arh. Sanda Milas, dipl.ing.arh. Vlado Sudar, dipl.ing.građ.  Stjepan Stakor, dipl.ing.kult.teh. Ivica Bugarić, dipl.ing.građ. Aleksandra Knežević, građ.teh.	

Naziv prostornog plana:

## Prostorni plan uređenja Grada Belog Manastira

Naziv kartografskog prikaza prostornog plana:

2.3. Energetski sustav

Mjerilo prikaza:

1:25000

Vrsta postupka:

Postupak izrade i donošenja izmjene i dopune prostornog plana

Faza izrade plana:

Prijedlog prostornog plana za javnu raspravu

Oznaka revizije plana:

### Prostor za digitalni potpis

Odgovorna osoba nositelja izrade:

PROČELNIK

Marko Đurin mag.ing.aedif.

Odgovorna osoba stručnog izrađivača:

DIREKTOR I ODGOVORNI VODITELJ IZRADE  
PLANOVA

Vanesa Budač dipl.ing.arh.

Odgovorni voditelj izrade:

Vanesa Budač dipl.ing.arh.